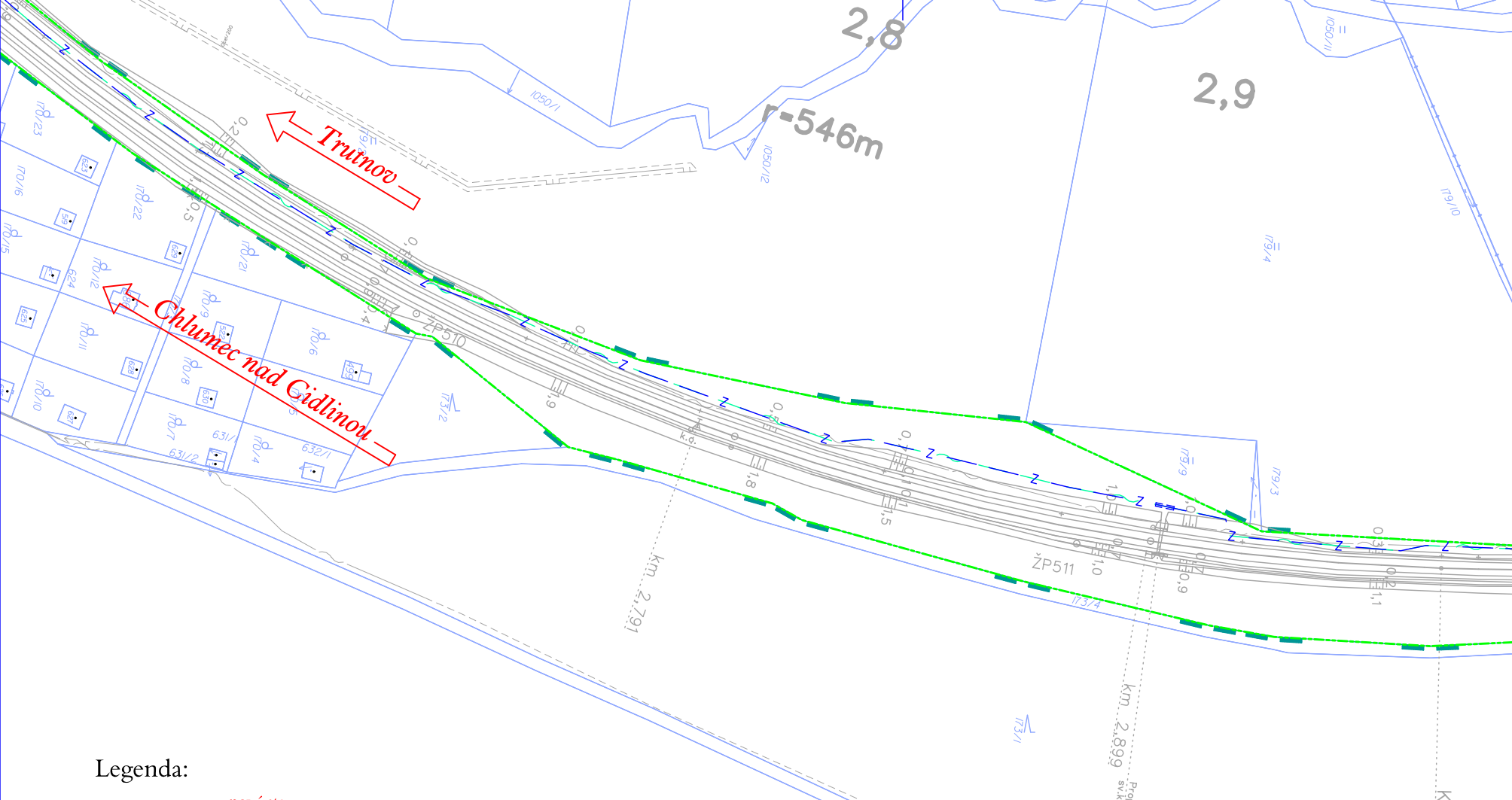
Trutnov
Chlumec nad Cidlinou
2,8
2,9
r=546m
ŽP510
ŽP511
km 2,791
km 2,899
km 2,901
KO=ŽPkm 2,968
Propustek id.1693 ev. sv.kol. 0,60m vol.v. 0,76m
1050/1
1050/12
179/10
179/4
179/9
179/3
173/2
173/4
173/1
170/23
170/22
170/21
170/16
170/15
170/12
170/11
170/10
170/9
170/8
170/7
170/6
170/4
631/1
631/2
632/1
624

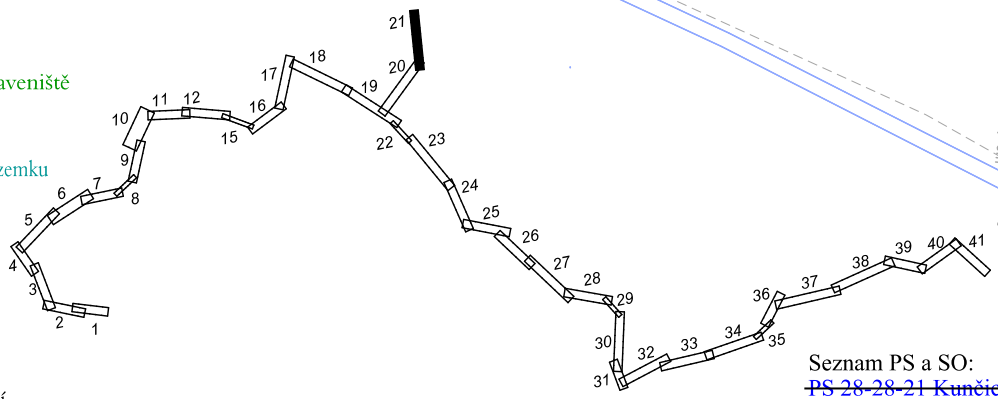
1
2
3
4
5
6
7
8
9
10
11
12
15
16
17
18
19
20
21
22
23
24
25
26
27
28
29
30
31
32
33
34
35
36
37
38
39
40
41

Legenda:

- nový stav
- demontáž
- ▨ plocha zařízení staveniště
- stávající stav
- hranice drážního pozemku
- sdělovací vedení
- vodovod
- kanalizace
- silnoproud nn
- silnoproud vn
- plynovod
- — Z — zabezpečovací vedení
- obvod stavby
- budoucí obvod dráhy
- staveništní komunikace

Seznam PS a SO:

~~PS 28-28-21 Kunčice nad Labem - vrchlabí, TZZ~~
~~PS 20-14-11 Kunčice nad Labem - Hostinné, traťový kabel~~
~~PS 28-14-11 Kunčice nad Labem - Vrchlabí, traťový kabel~~
~~PS 28-14-12 Kunčice nad Labem - Vrchlabí, optický kabel~~
~~PS 90-14-04 Stará Paka - Trutnov hl. n., TRS~~
SO 90-17-01 Stará Paka - Trutnov hl. n., výstroj a značení trati
~~SO 18-19-01 Martinice v Krkonoších - Kunčice nad Labem~~, přechody kabelů
~~SO 18-19-01.2 Martinice v Krkonoších - Kunčice nad Labe~~m, přechody kabel

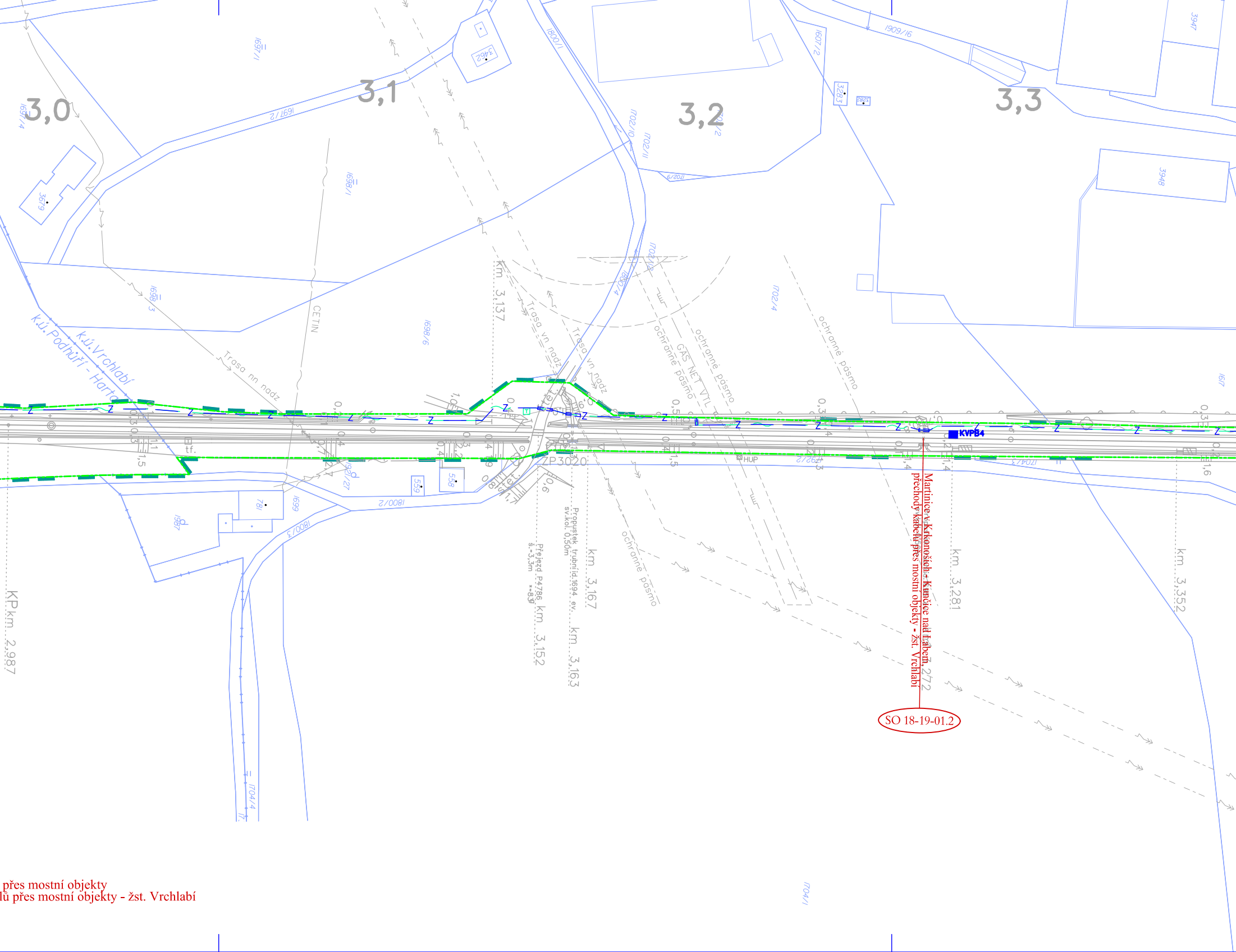

3,0
3,1
3,2
3,3
k.ú. Vrchlabí
k.ú. Podhůří - Harta
CETIN
Trasa nn nadz
Trasa vn nadz
ochranné pásmo
GAS NET VTL
KVPB4
ZP3020
HUP
km 3,137
km 3,152
km 3,163
km 3,167
km 3,281
km 3,352
KP km 2,987
Přejezd P4786
Propustek trubní id.1694 ev.
sv.kol. 0,50m
1697/1
1697/2
1698/1
1698/3
1698/6
1699
1800/1
1800/2
1800/3
1702/10
1702/11
1702/4
1607/2
1909/16
3947
3948
3679
3462
3283
559
558
781
1704/4
1704/1
Martinice v Krkonoších - Kunčice nad Labem,
přechody kabelů přes mostní objekty - žst. Vrchlabí
SO 18-19-01.2
přes mostní objekty
lů přes mostní objekty - žst. Vrchlabí

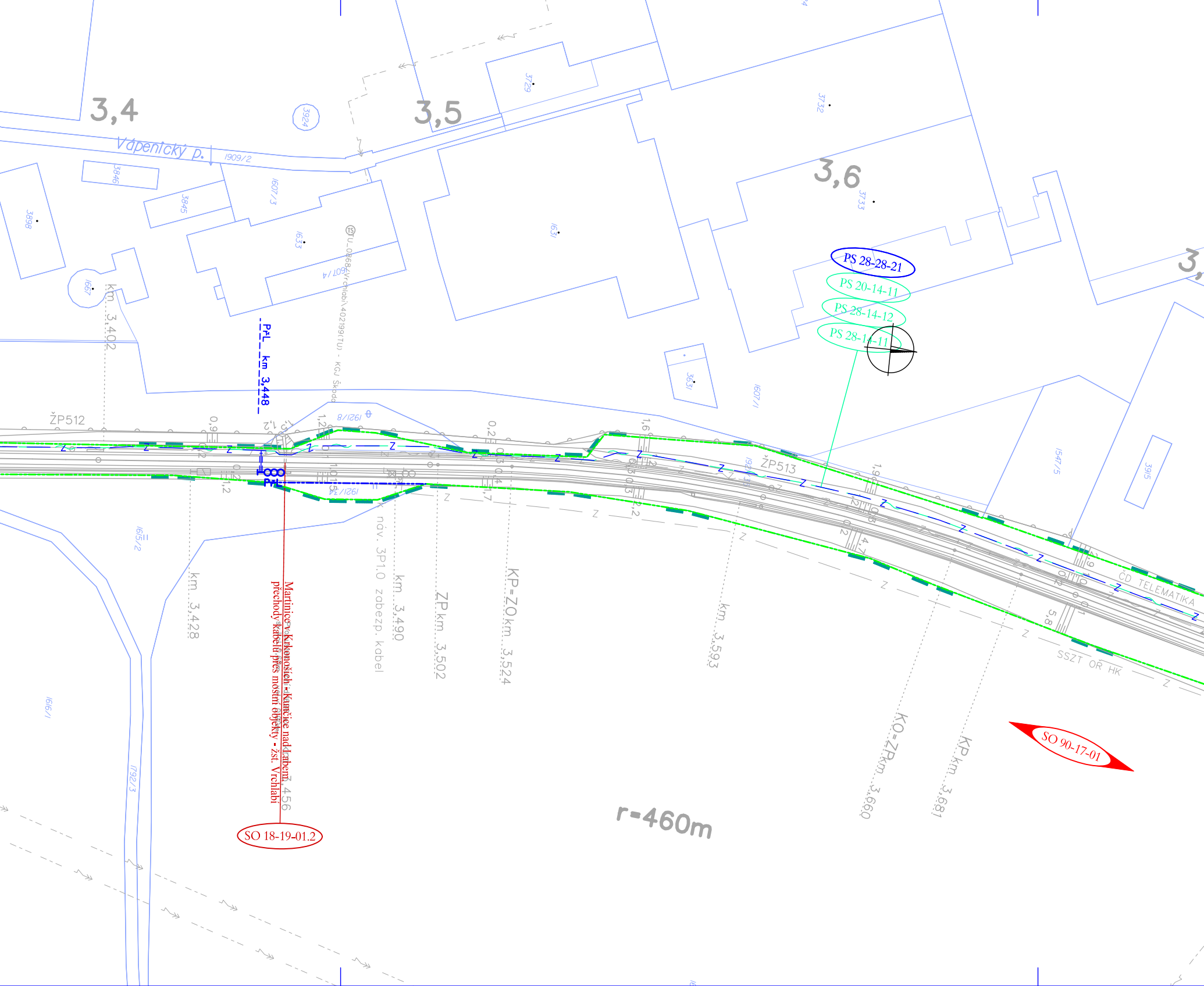
3,4
3,5
3,6
Vápenický p.
1909/2
3924
3846
3845
1607/3
1633
1607/4
1631
3729
3732
3733
3898
1667
3631
1607/1
1547/5
3915
1921/8
1921/4
1615/2
1616/1
1792/3
TU_0868 Vrchlabí 402199(TU) - KGJ Škoda
km 3,402
PrL km 3,448
PrL
ŽP512
ŽP513
km 3,428
náv. 3P1,0 zabezp. kabel
km 3,490
ZP km 3,502
KP=ZO km 3,524
km 3,593
KO=ZP km 3,660
KP km 3,681
km 3,456
r=460m
ČD TELEMATIKA
SSZT OŘ HK
PS 28-28-21
PS 20-14-11
PS 28-14-12
PS 28-14-11
Martinice v Krkonoších - Kunčice nad Labem,
přechody kabelů přes mostní objekty - žst. Vrchlabí
SO 18-19-01.2
SO 90-17-01

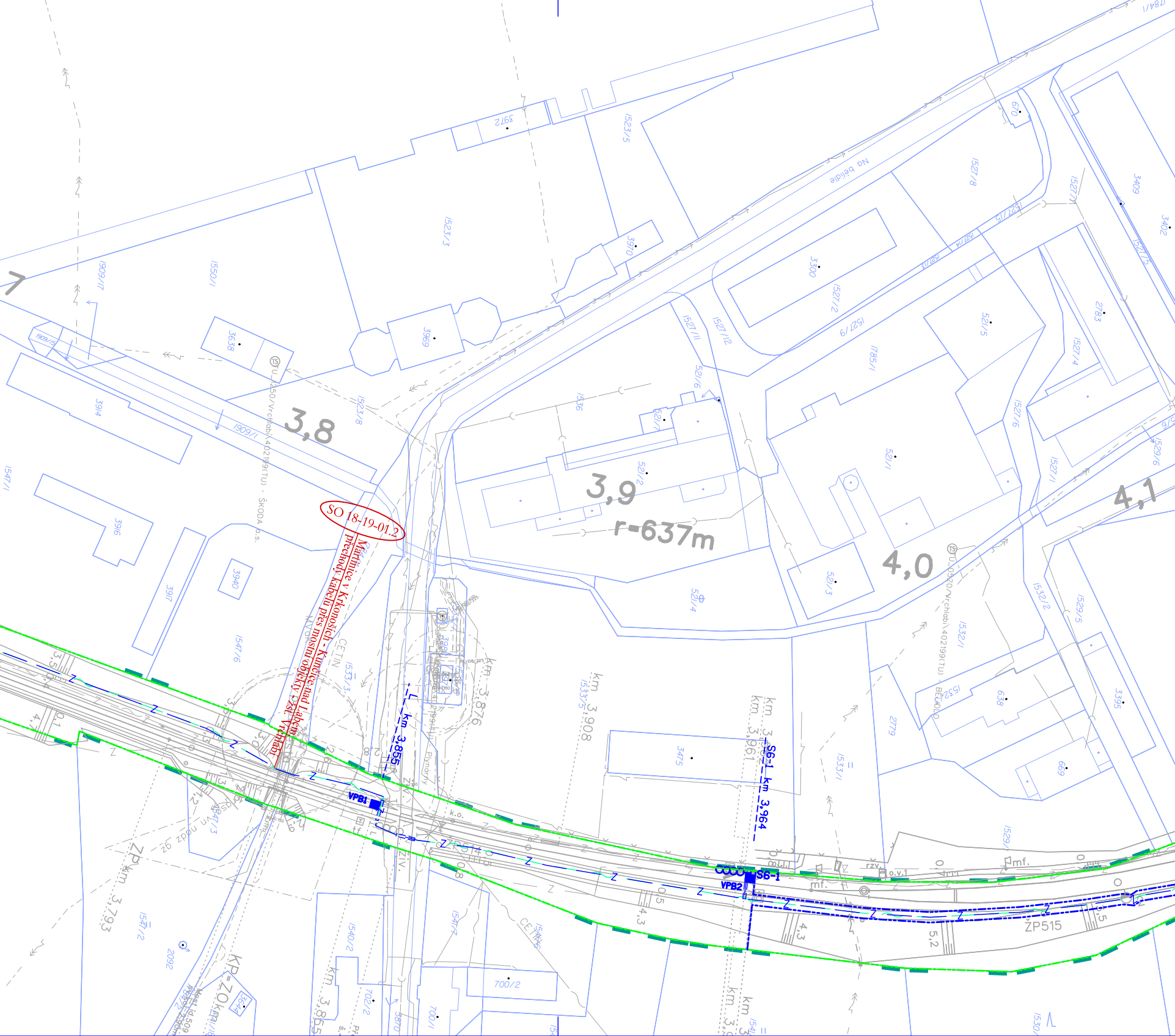
SO 18-19-01.2
Martinice v Krkonoších - Kunčice nad Labem
přechody kabelů přes mostní objekty - zast. Vrchlabí
3,8
3,9
4,0
4,1
r=637m
Na bělidle
km 3,855
km 3,876
km 3,908
km 3,961
S6-1 km 3,964
km 3,793
VPB1
VPB2
S6-1
ZP514
ZP515
KP=ZO
CETIN
ŠKODA a.s.
Plynárny
1523/5
1523/3
1550/1
1909/17
1909/18
1909/1
3914
3916
3917
3940
3638
3969
3970
3972
3300
3409
3402
2783
1527/8
1527/9
1527/2
1527/11
1527/12
1785/1
521/5
521/6
521/1
521/2
521/3
521/4
1536
1547/1
1547/6
1533/3
1533/5
1533/1
1532/1
1532/2
1529/5
1529/6
3475
3395
638
669
2779
1540/2
1547/2
1547/7
2092
700/2
700/1
702/2
1530
k.o.
rzv
mf.
o.v.1
4,3
5,2

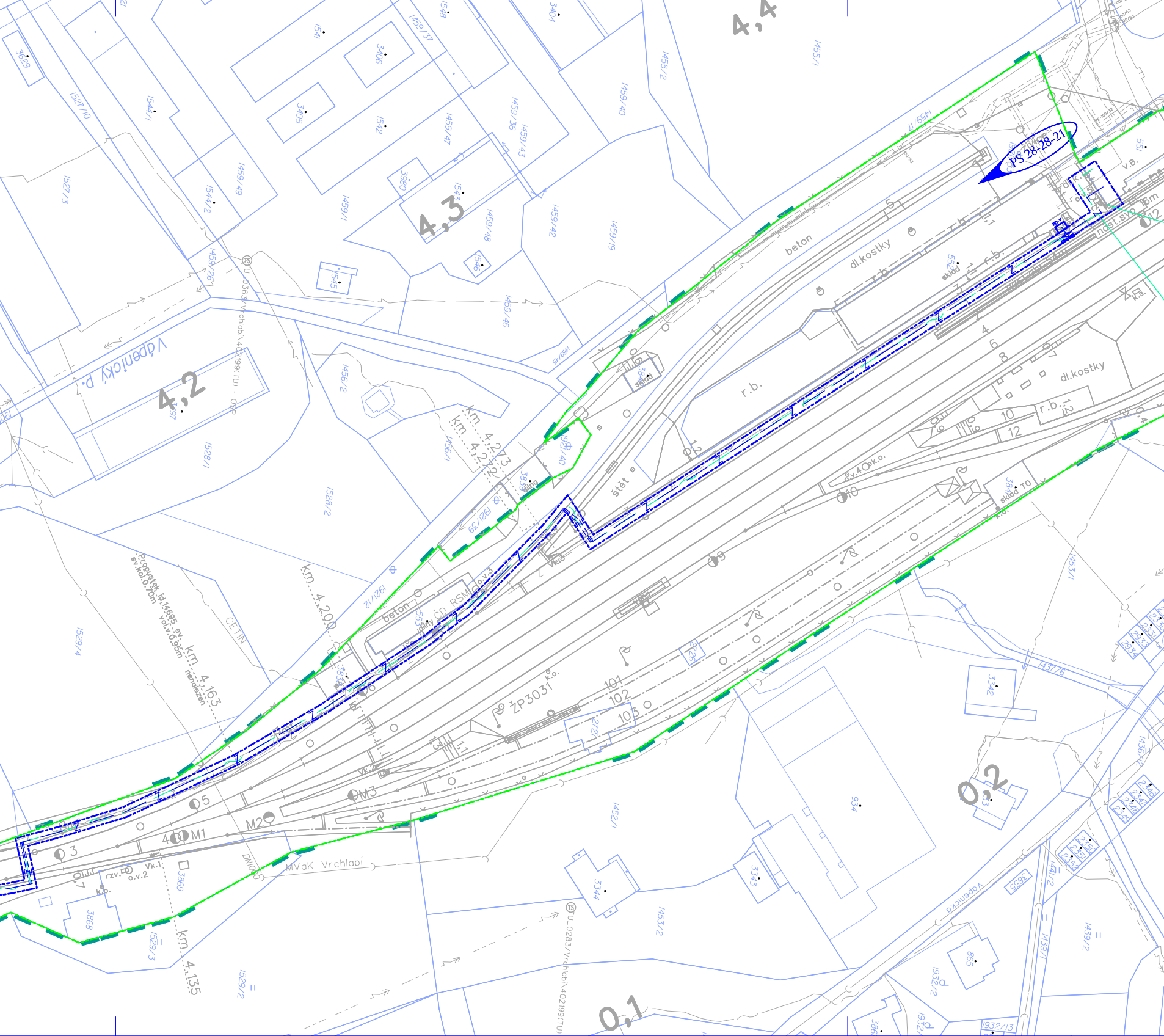

PS 28-28-21
4,4
4,3
4,2
0,2
0,1
Vápenický p.
beton
dl.kostky
r.b.
skl.
sklad
štět
k.s.
V.B.
ZP3031
k.o.
101
102
103
M1
M2
M3
Vk.1
o.v.2
rzv.
MVaK Vrchlabí
DNI000
CETIN
ČD RSM
km 4,273
km 4,272
km 4,200
km 4,163
km 4,135
Propustek id.14695 ev. km 4,163
sv.kol.0,70m
vol.v.0,95m
nenalezen
U_0363/Vrchlabí\402199(TU) - OSP
U_0283/Vrchlabí\402199(TU)
Vápenická
1455/1
1455/2
1459/40
1459/42
1459/19
1459/46
1459/45
1459/41
1459/43
1459/36
1459/47
1459/48
1459/49
1459/37
1459/26
1459/1
1541
1542
1543
1544/1
1544/2
1545
1546
1548
3404
3405
3406
3380
3629
1527/10
1527/3
1528/1
1528/2
1529/4
1529/3
1529/2
1456/1
1456/2
1921/2
1921/39
1921/40
1453/1
1453/2
1452/1
1437/6
1436/2
1439/1
1439/2
1441/2
1932/2
1932/13
3342
3343
3344
3865
3868
3869
865
934

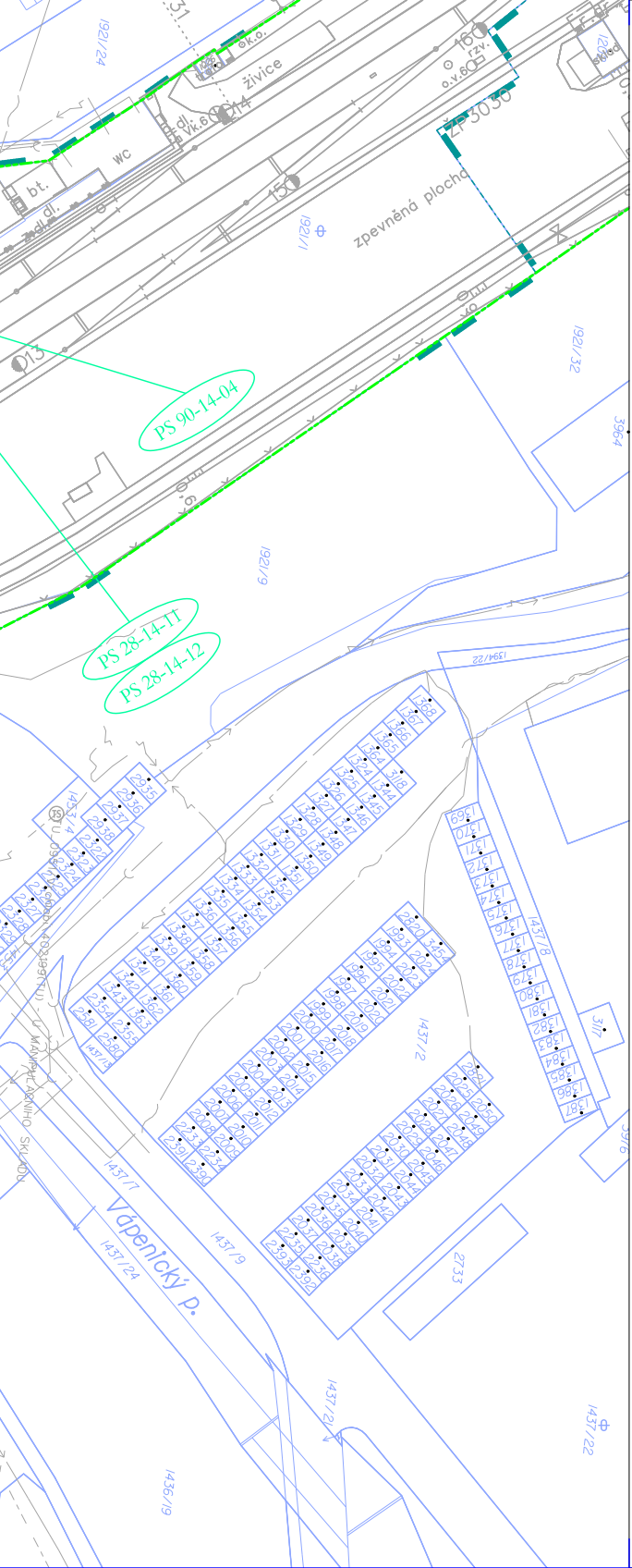
PS 90-14-04
PS 28-14-11
PS 28-14-12
zpevněná plocha
živice
WC
bt.
1921/24
1921/32
1921/9
3964
1394/22
1437/2
1437/8
1437/7
1437/9
1437/24
1437/21
1437/22
1436/19
2733
3117
Vápenický p.

VÝŠKOVÝ SYSTÉM Bpv SOUŘADNICOVÝ SYSTÉM S-JTSK

Číslo změny:	*Obsah změny:*	*Datum změny:*
01	Aktualizace – 0. etapa	10/2023
02	-	-
03	-	-

Objednatel:

ŠŽDC
Správa železniční dopravní cesty

Správa železniční dopravní cesty, s.o.
Dlážděná 1003/7, 110 00 Praha 1

Stavební správa východ
Nerudova 1, 772 58 Olomouc

Generální projektant:

SUDOP PRAHA

SUDOP PRAHA a.s.
Olšanská 1a, 130 80 Praha 3
tel.: +420 267 094 111
fax: +420 224 230 316
e-mail: praha@sudop.cz

Hlavní inženýr projektu: ING. VLADISLAV ŠEFL

Garant profese: -

Středisko:
ŽELEZNIČNÍCH TRATÍ A UZLŮ

Vedoucí střediska:	*Odpovědný projektant SO, IO, PS:*	*Vypracoval:*	*Kontroloval:*
ING. JIŘÍ SYROVÝ	ING. VLADISLAV ŠEFL	LENKA KIRSCHOVÁ	ING. VLADISLAV ŠEFL

Název akce:

REVITALIZACE TRATI
CHLUMEC NAD CIDLINOU - TRUTNOV

Číslo smlouvy: 18 355 201

Projektový stupeň: PROJEKT

Část:
VÝKRESY

KOORDINAČNÍ SITUACE

Datum: 04 / 2019

Číslo části: C.2

Název přílohy:

KOORDINAČNÍ SITUACE STAVBY KM 2,7-4,4

Měřítko: 1:1 000

Počet formátů: 10A4

Číslo přílohy: **21**

DOKUMENT LZE UŽÍVAT POUZE VE SMYSLU PŘÍSLUŠNÉ SMLOUVY O DÍLO. ŽÁDNÁ JEHO ČÁST NEMŮŽE BÝT DLE ZÁKONA č.121/2000 Sb. KOPÍROVÁNA NEBO JINÝM ZPŮSOBEM ROZŠIŘOVÁNA BEZ SOUHLASU SUDOP PRAHA a.s.